



Committente: COMUNE DI PALUDI

Responsabile unico del procedimento:
Geom. GIOVANNI CESARIO

Progettisti:
Arch. DANIELA FRANZINI
Arch. CORRADO FONE

Geologo:
Dott. BRUNA BALLARÒ

Agronomo:
Dott. GIOVANNI PERRI

Sindaco:
DOMENICO BALDINO














Segretario Comunale:
Dott. PASQUALE LA PEGNA


PERIMETRAZIONE A.T.U. CON SOVRAPPOSIZIONE PERIMETRAZIONE DEGLI USI CIVICI
nuovo elaborato revisionato a seguito parere Provincia del 13/12/2016 prot. N. 51106

Scala 1: 10000

TAV. c9

LEGENDA

-  A.T.U. 1 Centro storico
-  A.T.U. 2 Parrera Pilaso
-  A.T.U. 3 Pantano
-  A.T.U. 4 Vocarello
-  A.T.U. 5 Gogliana Nord
-  A.T.U. 6 San Martino Est
-  A.T.U. 7 San Martino Ovest
-  A.T.U. 8 Gogliana Sud
-  Parco naturalistico "Castiglione"
-  Parco Archeologico
-  Parco naturalistico Monte Scabarato
-  Parco naturalistico Cozzo Livari
-  Contini comunali

 Aree assoggettate ad usi civici o di proprietà collettiva di natura agricola o silvo-pastorale

